



T.C.
KÜLTÜR VE TURİZM BAKANLIĞI
Kültür Varlıkları ve Müzeler Genel Müdürlüğü
Konya Kültür Varlıklarını Koruma Bölge Kurulu Müdürlüğü



Sayı : E-25225848-165.02.03-1771680

08.10.2021

Konu : (Karar Dağıtımı) Karaman İli, Merkez
İlçesi, Narlıdere Köyü, Yürükyurdu
Tepeüstü Yeleşim Alanının Tescili.
(70.00/591)

KARAMAN İL ÖZEL İDARESİNE

Özü yukarıda belirtilen konu hakkında Konya Kültür Varlıklarını Koruma Bölge Kurulu tarafından alınan 28.09.2021 tarih ve 7674 sayılı karar ekte gönderilmektedir.

Korunması Gerekli Taşınmaz Kültür Varlıklarının ve Sitlerin Tespit ve Tescili Hakkında Yönetmelik uyarınca tapu müdürlüklerince tapu kütüğünün beyanlar hanesine, koruma grubu da belirtilerek "korunması gerekli taşınmaz kültür varlığı", "korunma alanı" veya cinsi, derecesi ve bir bölümünün ya da tamamının sit içinde kaldığı belirtilerek "sit" olduğuna dair kayıt konulması hususunda;

Bilgilerinizi ve gereğini arz ederim.

Cemil TÜTÜNCÜ
Koruma Bölge Kurulu Müdürü

Ek:

- 1 - Karar. (1 Sayfa)
- 2 - Geçiş Dönemi Koruma Esasları ve Kullanma Şartları. (1 Sayfa)
- 3 - 1/25000 ölçekli harita. (1 Sayfa)
- 4 - Kadastral harita. (1 Sayfa)
- 5 - Sit Fişi. (1 Sayfa)

Dağıtım:

Gereği:

KARAMAN VALİLİĞİNE
(İl Kültür ve Turizm Müdürlüğü) (Ek-5
konulmadı)
Karaman İl Özel İdaresine (Ek-5 konulmadı)

Bilgi:

Kültür Varlıkları ve Müzeler Genel
Müdürlüğüne
(Kurullar Daire Başkanlığı)
KÜLTÜR VARLIKLARI VE MÜZELER
GENEL MÜDÜRLÜĞÜ

Bu belge, güvenli elektronik imza ile imzalanmıştır.

Doğrulama Kodu: CB542A8C-7A3A-40F5-BE0C-CBD42500BBA3

Doğrulama Adresi: <https://www.turkiye.gov.tr/>

Şems-i Tebrizi Mah. Mevlana Cad. Hükümet Meydanı 1.Vakıf İş Hanı

Bilgi için: Ramazan YILDIRIM

Kat:2 No:33/2 Karatay/KONYA

Arkeolog

Tel: 0332 350 93 19 Fax: 0332 352 03 08

E-Posta: konyakurul@ktb.gov.tr



Türkiye



Arkeolog

Bilgi için: Ramazan YILDIRIM

Doğrulama Adresi: <https://www.turkiye.gov.tr/>

Şems-1 Tebrizi Mah. Mevlana Cad. Hükümet Meydanı I. Vakıf İş Hanı

Doğrulama Kodu: CB542A8C-7A3A-40F5-BE0C-CBD42500BA3

Bu belge, güvenli elektronik imza ile imzalanmıştır.

E-Posta: konyakurultu.ktb.gov.tr
Tel: 0332 350 93 19 Fax: 0332 352 03 08

Kar: 2 No: 3/3/2 Karatay/KONYA

Türkiye

(Tespit ve Planlama Daire Başkanlığı)
(kvenvanter@ktb.gov.tr)
Yatırım ve İşletmeler Genel Müdürlüğüne
(Ek-5 konulmadı)
Maden ve Petrol İşleri Genel Müdürlüğüne
(Ek-4 konulmadı, Ek-5 konulmadı)
Karayolları 3. Bölge Müdürlüğü (Konya)ne
(Ek-4 konulmadı, Ek-5 konulmadı)
Dsi 4. Bölge Müdürlüğü - Konyaya (Ek-4
konulmadı, Ek-5 konulmadı)
Karaman İl Tarım ve Orman Müdürlüğüne
(Ek-5 konulmadı)

Karaman Kadastro Müdürlüğüne (Ek-5
konulmadı)
Karaman Tapu Müdürlüğüne (Ek-5
konulmadı)
Karaman Çevre ve Şehircilik İl Müdürlüğüne
(Ek-5 konulmadı)

T.C.
KÜLTÜR VE TURİZM BAKANLIĞI
Konya Kültür Varlıklarını Koruma Bölge Kurulu

KARAR

Toplantı Yeri: KONYA

Toplantı Tarihi ve No: 28.09.2021- 334
Karar Tarihi ve No : 28.09.2021- 7674

Karaman İli, Merkez İlçesi, Narlıdere Köyü sınırları içerisinde bulunan Yürükyurdu Tepeüstü Yerleşim Alanı'nın tescil edilmesi istemine ilişkin Karaman Valiliği İl Kültür ve Turizm Müdürlüğü'nün 28.06. 2021 tarih, 1491436 sayılı ve 02.07.2021 tarih, 1510664 sayılı yazısı, Konya Kültür Varlıklarını Koruma Bölge Kurulu Müdürlüğü uzmanlarınca hazırlanan 12.08.2021 tarih, 833892 kayıt nolu rapor, Karaman İl Özel İdaresi Yazı İşleri Müdürlüğü'nün 10.08.2021 tarih, 7199 sayılı yazısı, Karaman Valiliği, İl Tarım ve Orman Müdürlüğü'nün tarih, 27.08.2021 tarih, 2449354 sayılı ve 27.08.2021 tarih, 2472488 sayılı yazısı, Devlet Su İşleri 4. Bölge Müdürlüğü'nün 06.08.2021 tarih, 1457383 sayılı yazısı ve Konya Kültür Varlıklarını Koruma Bölge Kurulu Müdürlüğü uzmanınca hazırlanan 24.09.2021 tarih ve 958855 kayıt nolu doya inceleme raporu okundu, ekleri incelendi, yapılan görüşmeler sonunda:

Karaman İli, Merkez İlçesi, Narlıdere Köyü sınırları içerisinde bulunan Yürükyurdu Tepeüstü Yerleşim Alanı'nın 2863 Sayılı Yasa'da belirtilen özellikleri taşıması nedeniyle aynı yasanın 6. ve 7. maddesi gereği III. Derece Arkeolojik Sit Alanı olarak tescil edilmesine, Sit Fişi'nin onaylanmasına, sit sınırlarının ekli 1/25000 ölçekli haritada koordinatlandırıldığı ve 1/3000 ölçekli kadastral haritada işaretlendiği şekilde belirlenmesine, bu alanda 3 yıl içerisinde koruma amaçlı imar planı yapılıncaya kadar ekte belirlenen Geçiş Dönemi Koruma Esasları ve kullanma Şartlarının uygulanmasına, karar verildi.

BAŞKAN
İsmail KURUL
(İMZA)

BAŞKAN YARDIMCISI
Fatih ÇAPAR
(İMZA)

ÜYE
Dr.Öğr.Üyesi İlhan KOÇ
(İMZA)


ÜYE
Doç. Dr. Murat ÇEKİLMEZ
(İMZA)

ÜYE
Dr.Öğr.Üyesi Zekeriya ŞİMŞİR
(İMZA)

ÜYE
Erhan ERTAN
(İMZA)

ÜYE
Süleyman AŞKAN
Karaman İl Özel İdaresi
Temsilcisi
(İMZA)

ÜYE
Ercan ER
Karaman Müze Müdürü
(İMZA)



T.C.
KÜLTÜR VE TURİZM BAKANLIĞI
Konya Kültür Varlıklarını Koruma Bölge Kurulu


KARAR

Toplantı Yeri: KONYA

Toplantı Tarihi ve No :28.09.2021 - 334
Karar Tarihi ve No :28.09.2021- 7674

KARAMAN İLİ, MERKEZ İLÇESİ, NARLIDERE KÖYÜ, YÜRKYURDU TEPESTİ
YERLEŞİM ALANI, III. DERECE ARKEOLOJİK SİT ALANI GÖÇ DÖNEMİ
KORUMA ESASLARI VE KULLANMA ŞARTLARI

- 1-Her türlü altyapı uygulamaları için Kurulumuzdan izin alınacaktır.
- 2-Bu alanda Belediyesince inşaat izni verilmeden önce ilgili Müze Müdürlüğü uzmanları tarafından sondaj kazısı gerçekleştirilerek, sondaj kazı sonucuna ilişkin bilgi ve belgeler Müze Müdürlüğü'nce Koruma Bölge Kurulu'na iletilip, Kurulumuzdan izin alınmasından sonra uygulamaya geçilecektir.
- 3-Taşınmaz kültür varlıklarının mahiyetine tesir etmeyecek şekilde Kurulumuzdan izin alınarak tevhit ve ifraz yapılabilecektir.
- 4-Bu alanlardan taş, toprak, kum vb. alınmayacak, kireç, taş, tuğla, mermer, kum, maden vb. ocakları açılmayacak, toprak, cüruf, çöp, sanayi atığı ve benzeri malzeme dökülmeyecektir.
- 5-Bu alanda 2863 sayılı Kültür Varlıklarını Koruma Kanununun 17.maddesi geçerli olacaktır.



u

Konya Kültür Varlıklarını Koruma Bölge Kurulunun 28.09.2021 tarih ve 2974 sayılı karar ekidir.

KARAMAN İLİ, MERKEZ İLÇESİ, NARLIDERE KÖYÜ
YÜRÜK YURDU DÜZ YERLEŞİM ALANI
III. DERECE ARKEOLOJİK SİT ALANI

Nokta No

Y

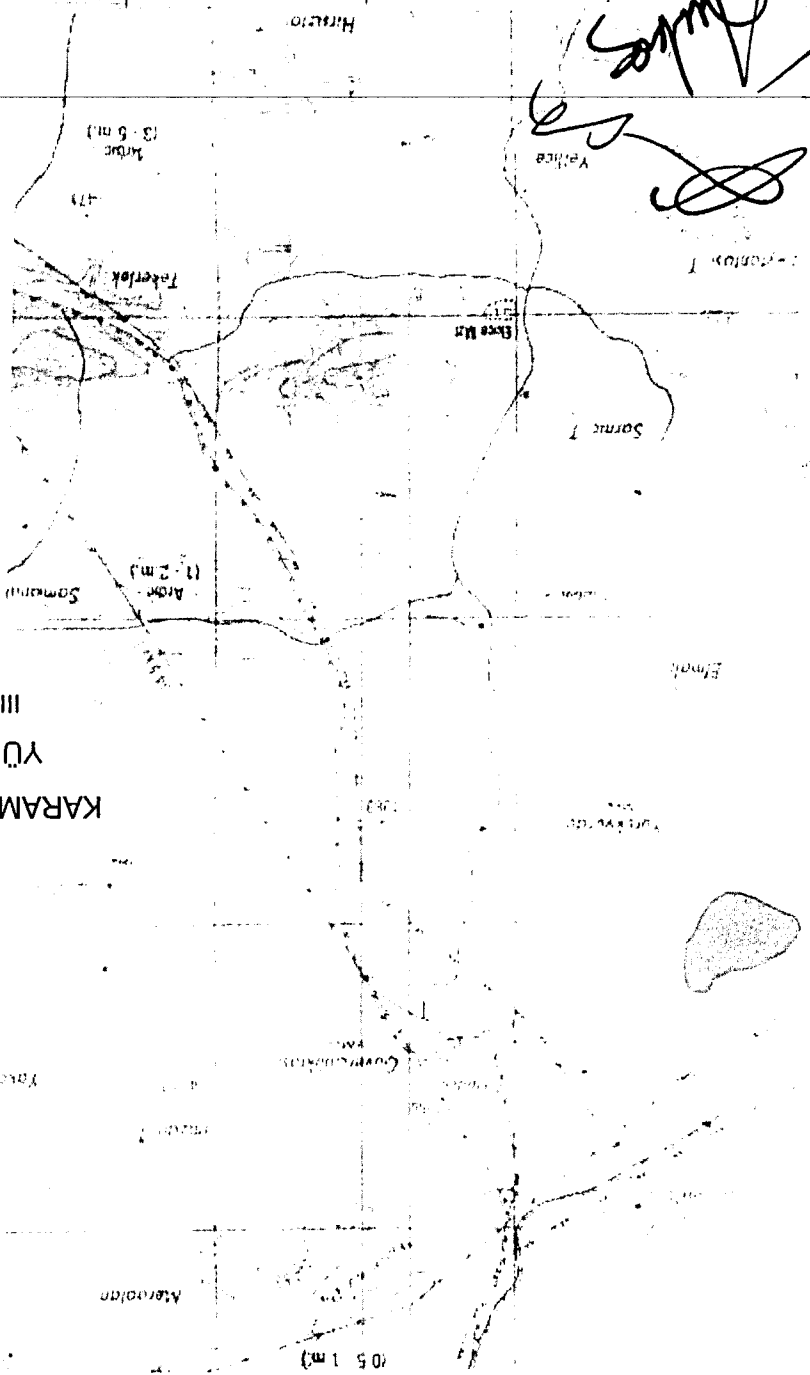
X

Nokta No	Y	X
1	506414,116	4098253,594
2	506440,434	4098242,080
3	506452,497	4098217,407
4	606453,593	4098186,153
5	506457,432	4098166,414
6	606449,435	4098086,257
7	506425,792	4098055,444
8	506399,738	4097998,045
9	606366,900	4097948,559
10	506322,474	4097919,503
11	506269,574	4097920,924
12	506214,463	4097940,347
13	508146,605	4097977,311
14	606086,766	4098000,689
15	506075,782	4098021,632
16	506070,606	4098043,305
17	506086,555	4098074,808
18	506121,811	4098120,366
19	508223,938	4098173,424
20	508256,626	4098182,899
21	508301,068	4098185,447
22	508334,230	4098198,870
23	506359,255	4098214,086
24	506370,221	4098239,656
25	508386,639	4098251,718

ÖLÇEK: 1/25000

PAFTA: N30-D4


UTM-6-33 DERECE ED50 DATUM




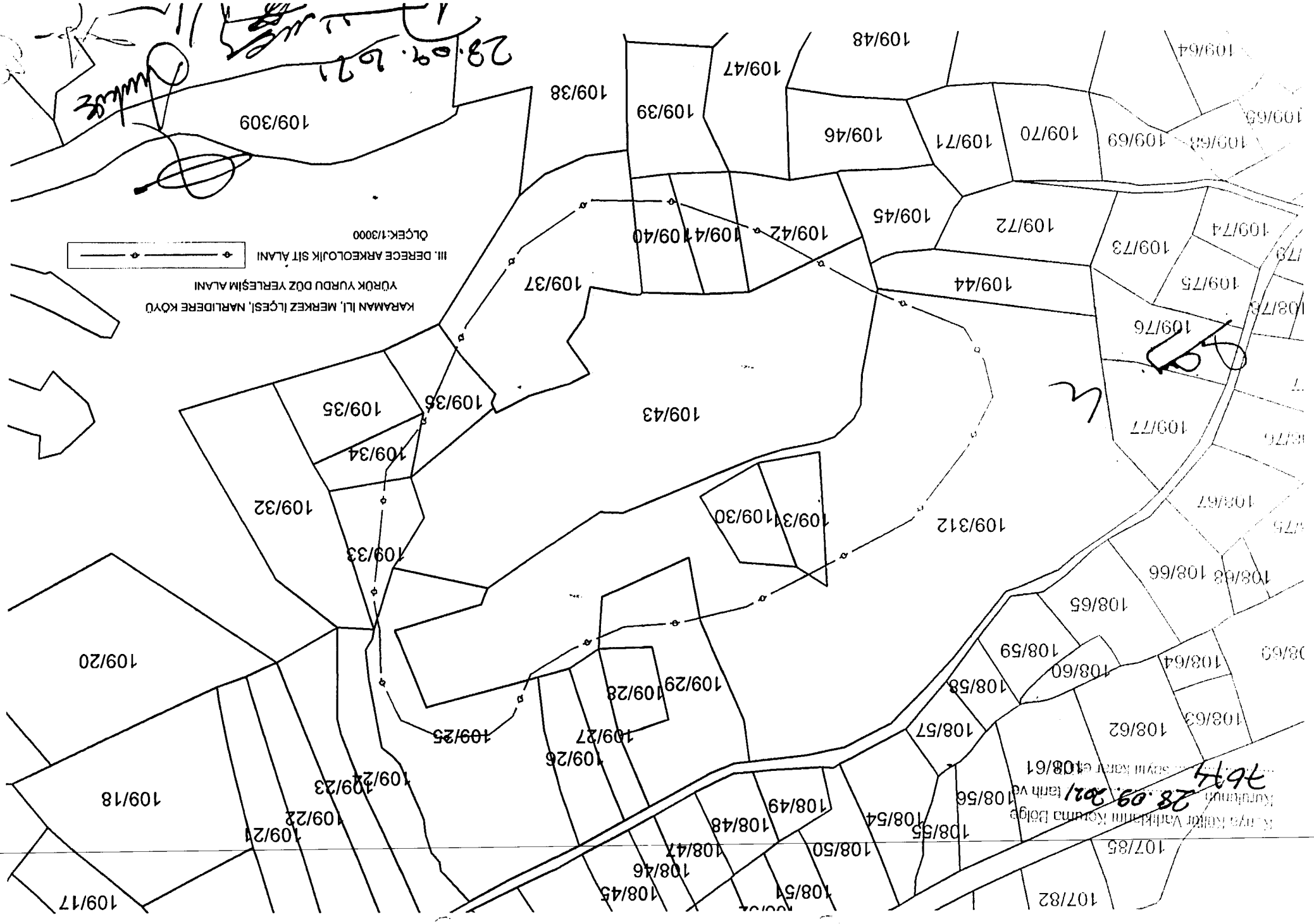
28.09.2021

Handwritten signatures and initials, including 'Dülker' and 'N. Y. W.'.

Handwritten signature and the number '4'.



28.09.2021
Mülke



III. DERECE ARKEOLOJİK SİT ALANI

KARAMAN İLİ, MERKEZ İLÇESİ, NARLIDERE KÖYÜ
YÜRÜK YURDU DÜZ YERLEŞİM ALANI

ÖLÇEK:1/3000

28.09.2021
7674
K. Yüzölçümü: 108/61
K. Yüzölçümü: 108/56
K. Yüzölçümü: 108/55
K. Yüzölçümü: 108/54
K. Yüzölçümü: 108/53
K. Yüzölçümü: 108/52
K. Yüzölçümü: 108/51
K. Yüzölçümü: 108/50
K. Yüzölçümü: 108/49
K. Yüzölçümü: 108/48
K. Yüzölçümü: 108/47
K. Yüzölçümü: 108/46
K. Yüzölçümü: 108/45
K. Yüzölçümü: 108/44
K. Yüzölçümü: 108/43
K. Yüzölçümü: 108/42
K. Yüzölçümü: 108/41
K. Yüzölçümü: 108/40
K. Yüzölçümü: 108/39
K. Yüzölçümü: 108/38
K. Yüzölçümü: 108/37
K. Yüzölçümü: 108/36
K. Yüzölçümü: 108/35
K. Yüzölçümü: 108/34
K. Yüzölçümü: 108/33
K. Yüzölçümü: 108/32
K. Yüzölçümü: 108/31
K. Yüzölçümü: 108/30
K. Yüzölçümü: 108/29
K. Yüzölçümü: 108/28
K. Yüzölçümü: 108/27
K. Yüzölçümü: 108/26
K. Yüzölçümü: 108/25
K. Yüzölçümü: 108/24
K. Yüzölçümü: 108/23
K. Yüzölçümü: 108/22
K. Yüzölçümü: 108/21
K. Yüzölçümü: 108/20
K. Yüzölçümü: 108/19
K. Yüzölçümü: 108/18
K. Yüzölçümü: 108/17
K. Yüzölçümü: 108/16
K. Yüzölçümü: 108/15
K. Yüzölçümü: 108/14
K. Yüzölçümü: 108/13
K. Yüzölçümü: 108/12
K. Yüzölçümü: 108/11
K. Yüzölçümü: 108/10
K. Yüzölçümü: 108/9
K. Yüzölçümü: 108/8
K. Yüzölçümü: 108/7
K. Yüzölçümü: 108/6
K. Yüzölçümü: 108/5
K. Yüzölçümü: 108/4
K. Yüzölçümü: 108/3
K. Yüzölçümü: 108/2
K. Yüzölçümü: 108/1